

Граница земельного участка, включаемого в фонд перераспределения земель Каролинского сельсовета Зельвенского района

Земельно-кадастровый план земель землепользователей  
Зельвенского района Гродненской области  
ФОНД ПЕРЕРАСПРЕДЕЛЕНИЯ ЗЕМЕЛЬ

Выкопировка изготовлена с Геопортала ЗИС  
Снятие копий (размножение) и использование содержания плана для создания других планов допускается с разрешения УП "Проектный институт Белгипрозем".  
© Географическая основа. Госкомимущество.

СОГЛАСОВАЛИ:

Начальник отдела землеустройства  
Зельвенского райисполкома

\_\_\_\_\_ А.Н.Грель

(подпись)

" " 2021 г.

Главный специалист управления архитектуры, строительства и жилищно-коммунального хозяйства Зельвенского райисполкома

\_\_\_\_\_ М.Н.Шлык

(подпись)

" " 2021 г.

Председатель Каролинского сельисполкома

\_\_\_\_\_ О.Л.Бурдук

(подпись)

" " 2021 г.

Директор филиала "Мижеречи" ООО "Биоком"


\_\_\_\_\_ Ю.Ф.Савченко


(подпись)


" " 2021 г.


Условные обозначения:

 испрашиваемый земельный участок

 граница населённого пункта

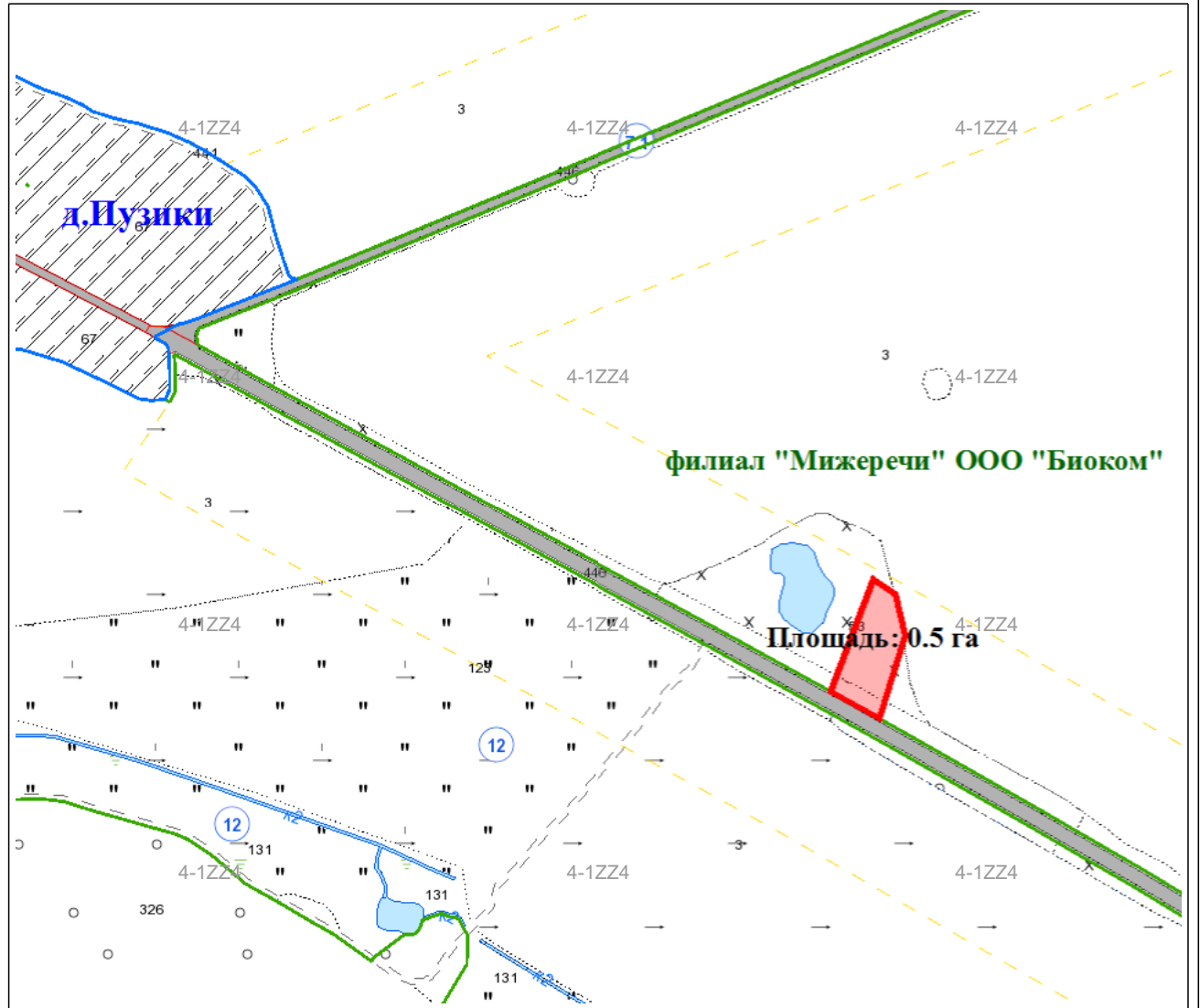
 земельные участки с установленными границами

 границы земельных участков, зарегистрированных в ЕГРНИ

 **1**  
**1.00** номер и площадь контура земель

121 код вида земель

Согласовано земель всего - 0,5 га



Зельвенский районный исполнительный комитет

Отдел землеустройства

Составил	зам. нач. отдела		Е.Л.Данилович
Проверил	начальник отдела		А.Н.Грель
2021 год	точность оцифровки соответствует масштабу 1:10000		Масштаб 1:5000

Исходящий номер: 410800