

Граница земельного участка, включаемого в фонд перераспределения земель Зельвенского сельсовета Зельвенского района

Земельно-кадастровый план земель землепользователей  
Зельвенского района Гродненской области  
ФОНД ПЕРЕРАСПРЕДЕЛЕНИЯ ЗЕМЕЛЬ

Выкопировка изготовлена с Геопортала ЗИС  
Снятие копий (размножение) и использование содержания плана для создания других планов допускается с разрешения УП "Проектный институт Белгипрозем".  
© Географическая основа. Госкомимущество.

СОГЛАСОВАЛИ:

Начальник отдела землеустройства  
Зельвенского райисполкома

\_\_\_\_\_ А.Н.Грель

(подпись)

" " 2021 г.

Главный специалист управления архитектуры,  
строительства и жилищно-коммунального  
хозяйства Зельвенского райисполкома

\_\_\_\_\_ М.Н.Шлык

(подпись)

" " 2021 г.

Председатель Каролинского сельисполкома

\_\_\_\_\_ О.Л.Бурдук

(подпись)

" " 2021 г.


Директор коммунального  
сельскохозяйственного унитарного предприятия  
"Голынка"

\_\_\_\_\_ Е.В.Грецкий


(подпись)


" " 2021 г.

Условные обозначения:

 испрашиваемый земельный участок

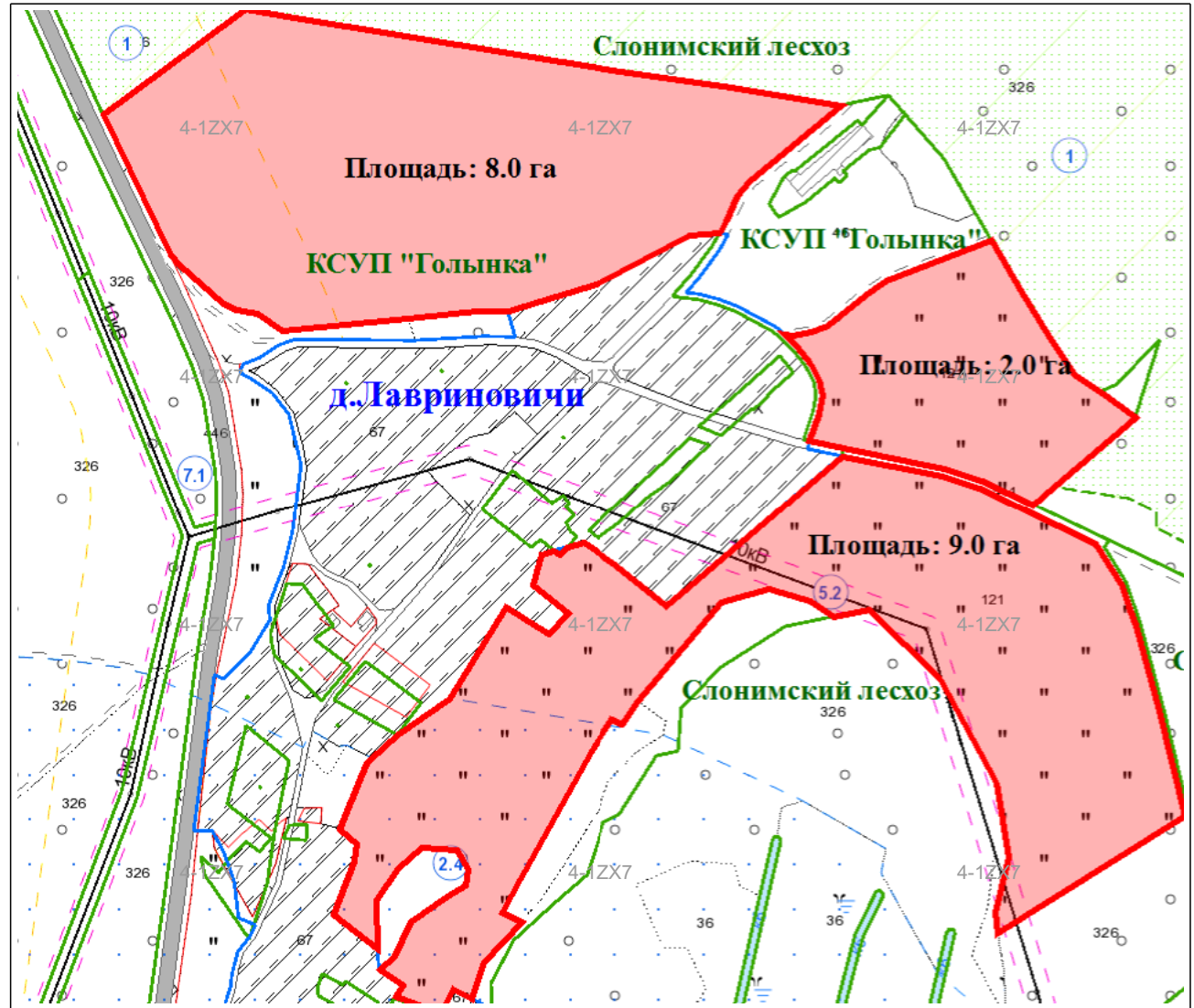
 граница населённого пункта

 земельные участки с установленными границами

 границы земельных участков, зарегистрированных в ЕГРНИ

$\frac{1}{1.00}$  номер и площадь контура земель

121 код вида земель



Согласовано земель всего - 1 га



Исходящий номер: 410380

Зельвенский районный исполнительный комитет

Отдел землеустройства

Составил	зам. нач. отдела	Е.Л.Данилович
Проверил	начальник отдела	А.Н.Грель
2021 год	точность оцифровки соответствует масштабу 1:10000	Масштаб 1:5000